





■ ■ Atterrissage de "Chailly" (B) :


- L'atterrissage est situé côté lac par rapport à la sortie d'autoroute  de Montreux.
- Les deltas font une volte à gauche (G).
- Les parapentes font une volte à droite (D).
- Evitez de survoler la zone X (46°27'20.85"N / 6°53' 6.86"E)

🇩🇪 Landeplatz "Chailly" (B) :

- Der Landeplatz liegt auf der See Seite bei der Autobahnausfahrt Montreux. 
- Deltas drehen links ein (G).
- Gleitschirme drehen rechts ein (D).
- Überfliegen Sie die Zone X nicht (46°27'20.85"N / 6°53'6.86"E)



Landing area "Chailly" (B) :

- The landing area is placed on the lake side fr  the highway exit Montreux.
- Deltas turn on the left (G).
- Paragliders turn on the right (D).
- Don't overfly the X zone (46°27'20.85"N / 6°53'6.86"E)

